







**LEGENDA:**


 HRANICE ŘEŠENÉHO ÚZEMÍ


**PLOCHY A KORIDORY S MOŽNOSTÍ VYVLASTNĚNÍ  
I UPLATNĚNÍ PŘEDKUPNÍHO PRÁVA (dle §170 a §101 SZ)**

 **WD** dopravní infrastruktura


 **WD** dopravní infrastruktura


 **WT** technická infrastruktura

 **WK** snižování ohrožení povodněmi

 **WU** založení prvků ÚSES

**PLOCHY POUZE S MOŽNOSTÍ  
UPLATNĚNÍ PŘEDKUPNÍHO PRÁVA (dle §101 SZ)**

 **PO** VPS občanského vybavení

 **PK** VPO k rozvoji přírodního dědictví

*Převzato: Návrh ÚP Kytín 2010*