











**Jevy řešené změnou č. 1 ÚP Kytín**

-  Vymezení řešeného území
-  Vymezení zastavěného území ke dni 16. 3. 2018






**Zábory půdního fondu**

-  Z22 Vyhodnocované rozvojové plochy





**Druhy zabíraných pozemků**

-  Orná půda
-  Zahrada
-  Ovocný sad
-  Trvalý travní porost
-  Lesní pozemek
-  Vodní plocha
-  Ostatní plocha; zastavěná plocha a nádvoří





**Jevy související s půdním fondem**

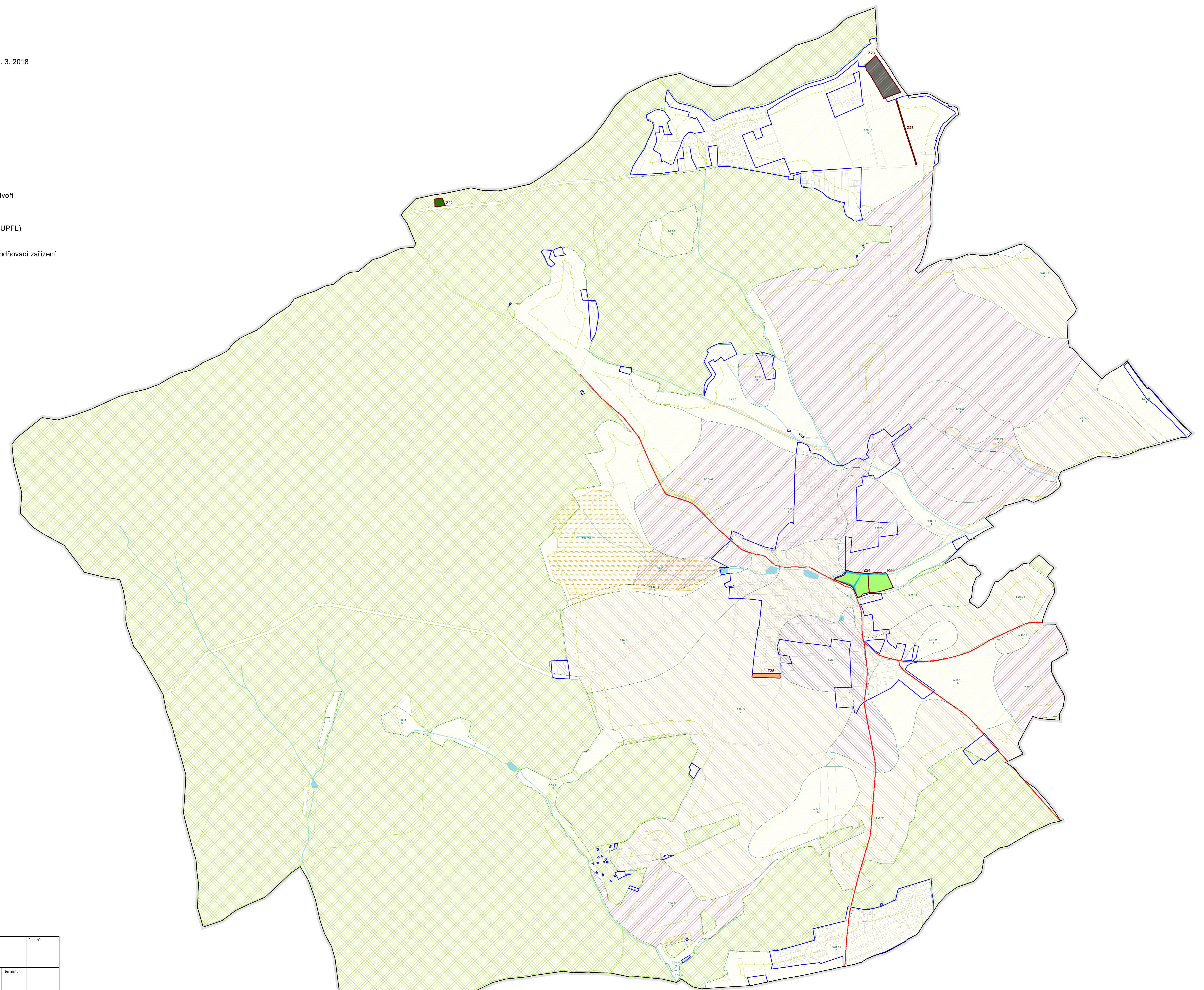
-  Pozemky určené k plnění funkcí lesa (PUPFL)
-  Pásmo 50 m od okraje PUPFL
-  Investice do půdy - otevřené hlavní odvodňovací zařízení
-  Investice do půdy - areál odvodnění
-  Hranice BPEJ, kód, třídy ochrany

**Třídy ochrany zemědělské půdy**

-  Půdy 2. třídy ochrany
-  Půdy 3. třídy ochrany
-  Půdy 4. třídy ochrany
-  Půdy 5. třídy ochrany

**Podkladní jevy**

-  Vodní toky
-  Vodní plocha
-  Silnice III. třídy
-  Parcely KN



<b>ÚZEMNÍ PLÁN KYTÍN</b>		č. paré:
<b>ZMĚNA Č. 1</b>		
projektant: U-24, s.r.o. Perucká 11a 120 00 Praha 2	pořizovatel: MěÚ Černošice, úřad územního plánování Řečtova 1209, Černošice Ing. Helena Ušaková	termín: 10/2018
číslo a název výkresu <b>D3. VÝKRES PŘEDPOKLÁDANÝCH ZABORŮ PŮDNIHO FONDU</b>		měřítko: 1:5 000