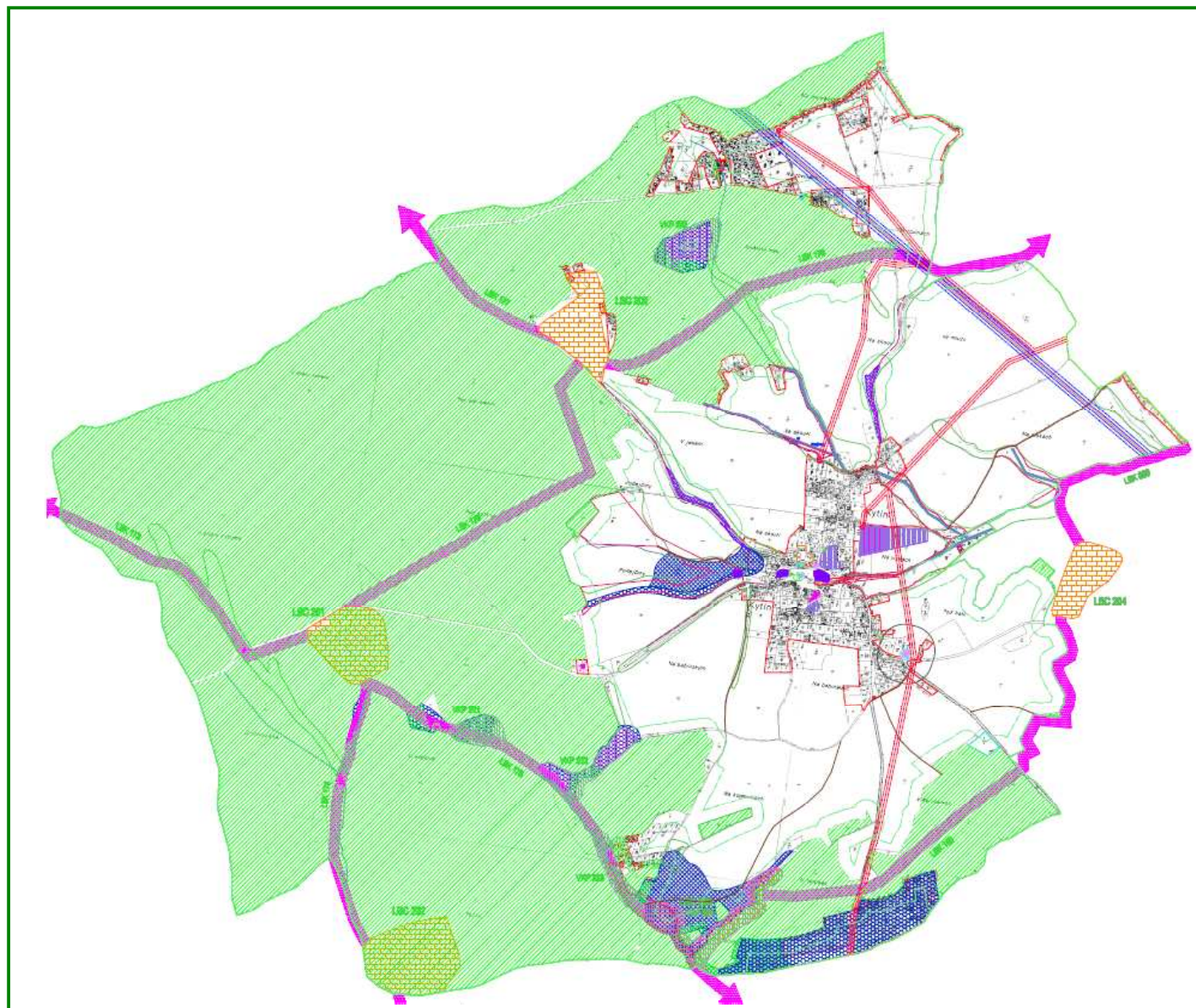






















### Územní systém ekologické stability



		19. místo významné události
		19.1 kostel - dříve poutní místo
		19.2 hájovna (možné rodiště Káji Mařika)
		21. územní systém ekologické stability
		21.1 generel ÚSES okresu Praha-západ z roku 2002
		LEK
		LEC
		VKP
		23. významný krajinný prvek ze zákona, pokud není vyjádřen jinou položkou
		23.1 Vodní tok
		23.1.1 Bojovský potok
		23.1.2 Voznický potok
		23.1.3 potok Chouzavá
		23.2 údolní niva
		23.2.1 UN potok Chouzavá
		23.2.2 UN Luční potok
		23.2.3 UN Podejčiny
		23.2.4 UN Na pískách
		32. památný strom včetně ochranného pásma
*		32.1 dub letní + OP(poloměr) = 13,96 m
*		32.2 jasan ztepilý + OP(poloměr) = 13,82 m
		34. NATURA 2000 - evropsky významná lokalita
		34.1 Andělské schody
		37. lesy ochranné
		38. lesy zvláštního určení
		39. lesy hospodářské
		40. vzdálenost 50m od okraje lesa

Převzato: Návrh ÚP Kytín 2010