


O b e c K y t í n

Obecní úřad Kytín, Kytín 65, 252 10 Mníšek pod Brdy, Česká republika
Tel.: +420 318 590 640 Internet : <http://www.kytin.eu>
Fax: +420 318 590 640 E-mail : obec@kytin.eu



Podle § 39 ods.1 zákona č. 128/2000 Sb., o obcích ve znění pozdějších předpisů

Oznamuji záměr směny obecního pozemku

obecního pozemku parc.č. PK 612 o výměře 2690 m², za část pozemku parc.č. PK 148 o výměře 2690 m². Obojí v katastrálním území obce Kytín.

Podle výše citovaného zákona mají občané právo se k tomuto záměru vyjadřovat a předložit své nabídky.

Mohou tak učinit písemně k rukám starosty obce a to nejpozději v poslední den zveřejnění tohoto záměru.

Miloslav Holý
starosta obce



Vyvěšeno: 18.8.2014

Sejmuto:

VÝKAZ DOSAVADNÍHO A NOVÉHO STAVU ÚDAJŮ KATASTRU NEMOVITOSTÍ											
Dosavadní stav			Nový stav								
Označení pozemku parcel. číslem	Výměra parcely ha m ²	Druh pozemku	Označení pozemku parcel. číslem	Výměra parcely ha m ²	Druh pozemku	Typ stavby	Zp. urč. výměry	Porovnání se stavem evidence právních vztahů			
		Způsob využití			Způsob využití	Způsob využití		Díl přechází z pozemku označeného v katastru nemovitostí	dřívější poz. evidenci	Číslo listu vlastnictví	Výměra dílu ha m ²
604/1	37 80 44	orná půda	604/1	37 53 54	orná půda		0				
			604/3	26 90	orná půda		0	612	10001	26 90	
612	26 90		Parcely zjednodušené evidence - PK zaniká						---		

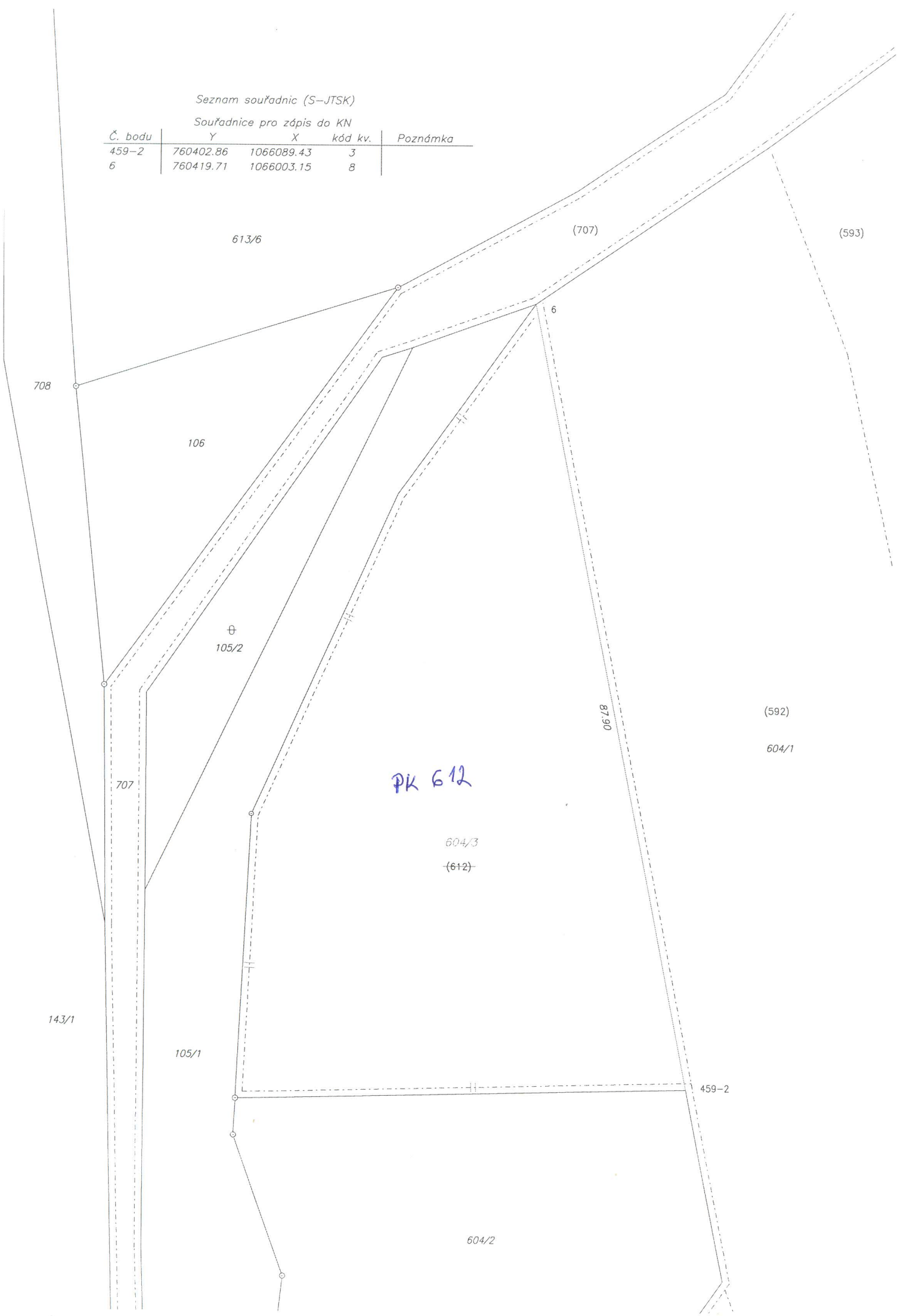
Výkaz údajů o bonitovaných půdně ekologických jednotkách (BPEJ) k parcelám nového stavu				
Parcelní číslo podle katastru nemovitostí		Kód BPEJ	Výměra	BPEJ na dílu parcely
zjednodušené evidence			ha m ²	
604/3		54702	26 90	

GEOMETRICKÝ PLÁN pro doplnění souboru geodetických informací o pozemek dosud evidovaný zjednodušeným způsobem	Geometrický plán ověřil úředně oprávněný zeměměřický inženýr:	Stejnopis ověřil úředně oprávněný zeměměřický inženýr:		
	Jméno, příjmení	Ing. Martin Klainer	Jméno, příjmení	
	Číslo položky seznamu úředně oprávněných zeměměřických inženýrů	2633/13	Číslo položky seznamu úředně oprávněných zeměměřických inženýrů	
	dne: 6.8.2014	číslo: 111/2014	dne	číslo
	Náležitosti a přesnosti odpovídá právním předpisům		Tento stejnopis odpovídá geometrickému plánu v elektronické podobě uloženému v dokumentaci katastrálního úřadu	
Vyhotovitel: Vlastimil Klainer Bojov 99 252 10 Čisovice	Katastrální úřad souhlasí s očíslováním parcel	Ověření stejnopisu geometrického plánu v listinné podobě		
Číslo plánu: 693-12/2014				
Okres: Praha - západ				
Obec: Kytín				
Kat. území: Kytín				
Mapový list: VS-I-19-8				
Dosavadním vlastníkům pozemků byla poskytnuta možnost seznámit se v terénu s průběhem navrhovaných nových hranic, které byly označeny předepsaným způsobem:				
dočasně dř. kolík				

Seznam souřadnic (S-JTSK)

Souřadnice pro zápis do KN

Č. bodu	Y	X	kód kv.	Poznámka
459-2	760402.86	1066089.43	3	
6	760419.71	1066003.15	8	

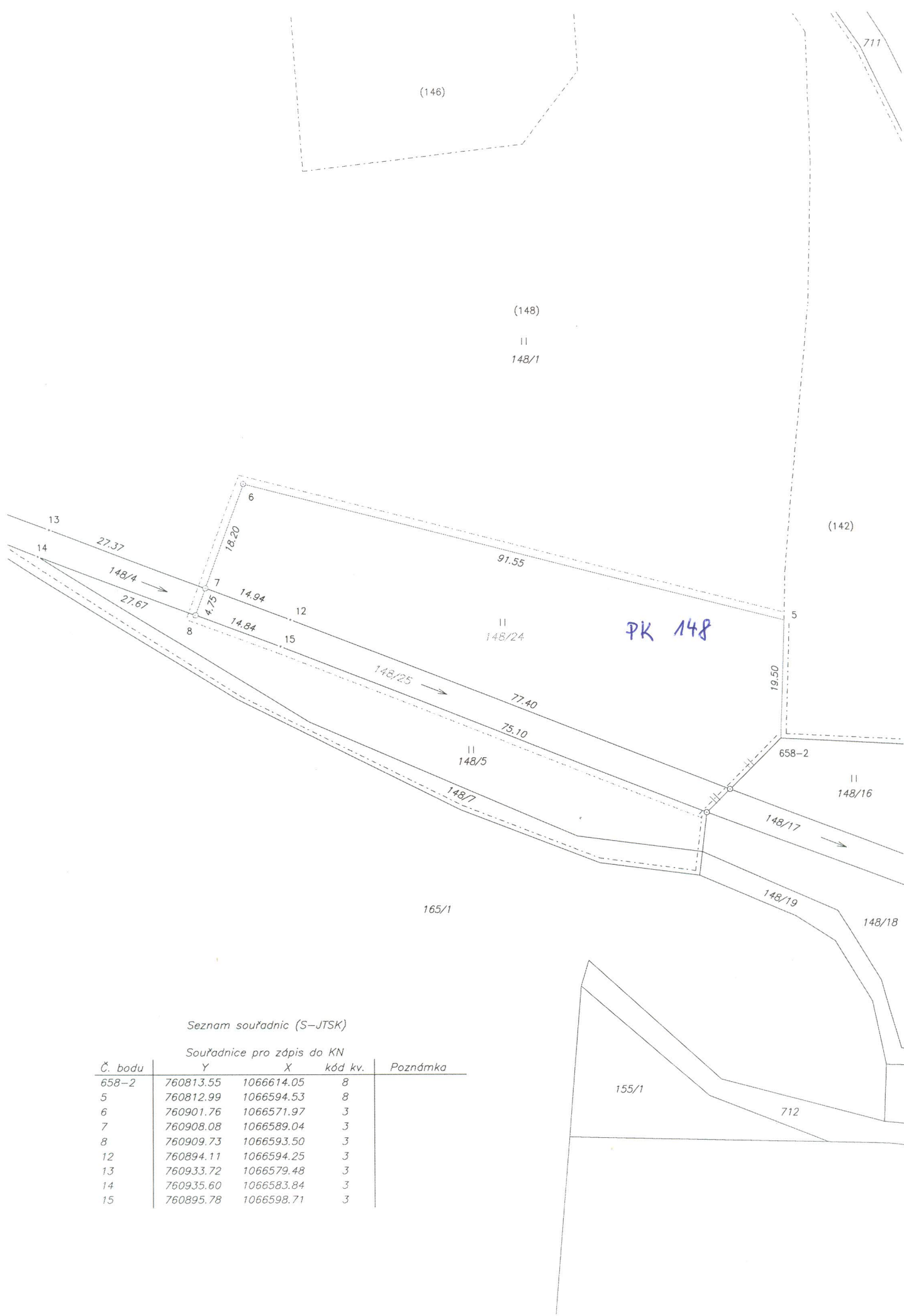


VÝKAZ DOSAVADNÍHO A NOVÉHO STAVU ÚDAJŮ KATASTRU NEMOVITOSTÍ														
Dosavadní stav			Nový stav											
Označení pozemku parcel. číslem	Výměra parcely		Druh pozemku Způsob využití	Označení pozemku parcel. číslem	Výměra parcely		Druh pozemku Způsob využití	Typ stavby Způsob využití	Zp. urč. výměry	Porovnání se stavem evidence právních vztahů				
	ha	m ²			ha	m ²				Díl přechází z pozemku označeného v		Číslo listu vlastnictví	Výměra dílu ha m ²	Označ. dílu
		katastru nemovitostí		dřívější poz. evidenci										
148/1	8 68 88	trav. por.	148/1	8 46 39	trav. por.			0						
			148/24	22 49	trav. por.			0		148	437	22 49		
148/4	8 14	vodní pl. tok přirozený	148/4	3 73	vodní pl. tok přirozený			0						
			148/25	4 41	vodní pl. tok přirozený			0		148	437	4 41		
148/5	7 43	trav. por.	148/5	7 43	trav. por.			0		---				
148/7	3 94	vodní pl. tok přirozený	148/7	3 94	vodní pl. tok přirozený			0		---				
	8 88 39			8 88 39										
			Parcely zjednodušené evidence - PK											
148	2 46 70		148	2 19 80				0			437			

Výkaz údajů o bonitovaných půdně ekologických jednotkách (BPEJ) k parcelám nového stavu				
Parcelní číslo podle		Kód BPEJ	Výměra ha m ²	BPEJ na dílu parcely
katastru nemovitostí	zjednodušené evidence			
148/24		56701	22 49	
	148	56701	2 19 80	

Zpřesnění geometrického a polohového určení pozemků podle § 50 odst. 1 písm. a) katastrálního zákona navržené v tomto geometrickém plánu lze v katastru nemovitostí provést jen na základě souhlasného prohlášení.

GEOMETRICKÝ PLÁN pro rozdělení pozemku a průběh vytyčené nebo vlastníky upřesněné hranice	Geometrický plán ověřil úředně oprávněný zeměměřický inženýr:	Stejnopis ověřil úředně oprávněný zeměměřický inženýr:	
	Jméno, příjmení	Ing. Martin Klainer	Jméno, příjmení
	Číslo položky seznamu úředně oprávněných zeměměřických inženýrů	2633/13	Číslo položky seznamu úředně oprávněných zeměměřických inženýrů
	dne: 18.8.2014 číslo: 109/2014		dne číslo
Náležitosti a přesnosti odpovídá právním předpisům	Katastrální úřad souhlasí s očíslováním parcel	Tento stejnopis odpovídá geometrickému plánu v elektronické podobě uloženému v dokumentaci katastrálního úřadu	
Vyhotovitel: Vlastimil Klainer Bojov 99 252 10 Čisovice		Ověření stejnopisu geometrického plánu v listinné podobě	
Číslo plánu: 692-12/2014			
Okres: Praha - západ			
Obec: Kytín			
Kat. území: Kytín			
Mapový list: VS-I-19-7			
Dosavadním vlastníkům pozemků byla poskytnuta možnost seznámit se v terénu s průběhem navrhovaných nových hranic, které byly označeny předepsaným způsobem:			
plast. znaky, df. kolíky			



Seznam souřadnic (S-JTSK)

Souřadnice pro zpis do KN

Č. bodu	Y	X	kód kv.	Poznámka
658-2	760813.55	1066614.05	8	
5	760812.99	1066594.53	8	
6	760901.76	1066571.97	3	
7	760908.08	1066589.04	3	
8	760909.73	1066593.50	3	
12	760894.11	1066594.25	3	
13	760933.72	1066579.48	3	
14	760935.60	1066583.84	3	
15	760895.78	1066598.71	3	